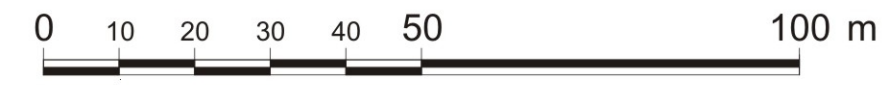


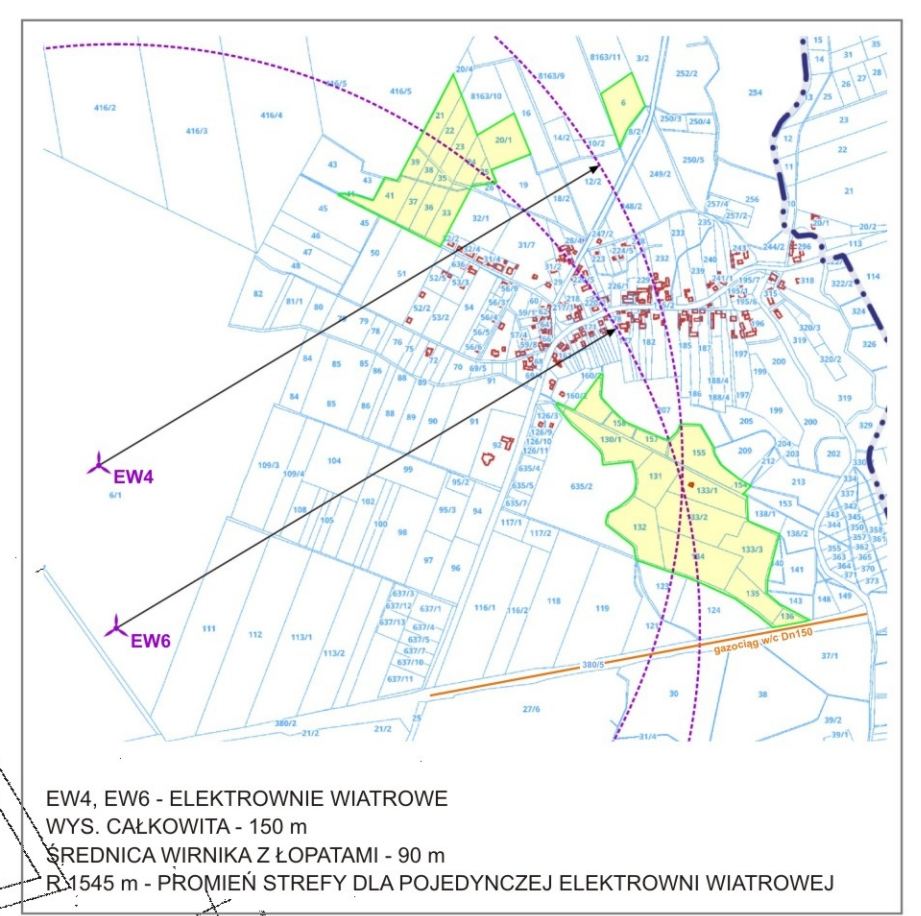
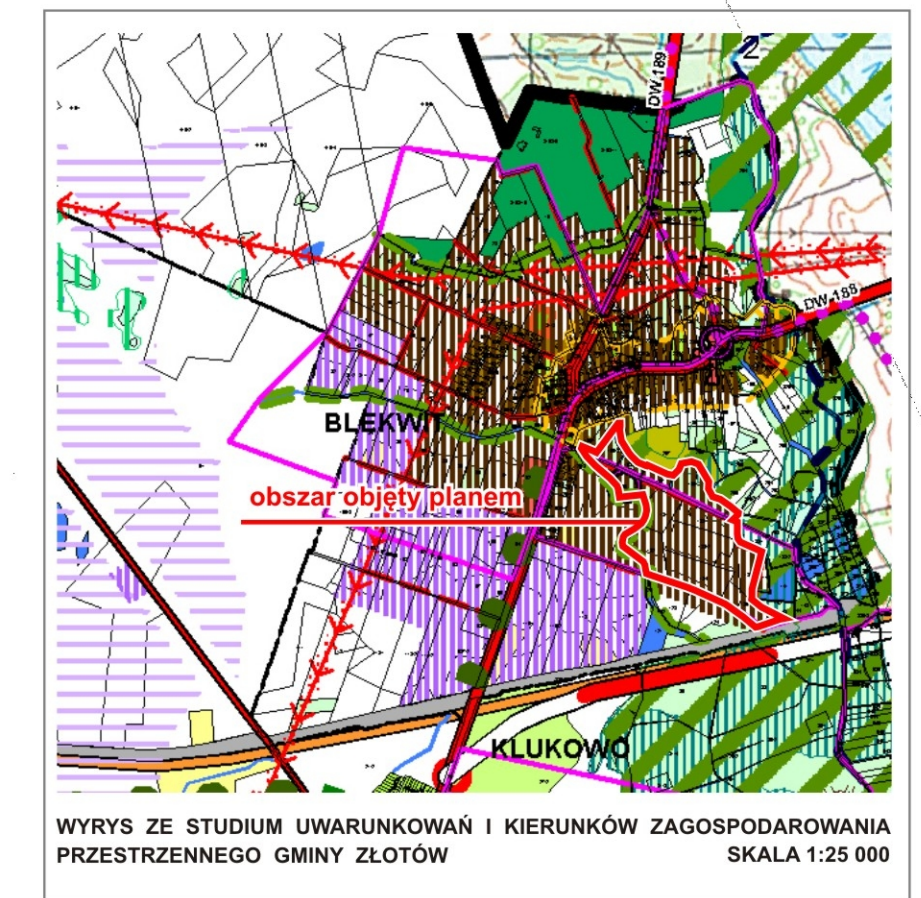
MIEJSCOWY PLAN ZAGOSPODAROWANIA PRZESTRZENNEGO GMINY ŻŁOTÓW W OBRĘBIE MIEJSCOWOŚCI BŁĘKWIT

Rysunek planu skala 1:1000



ZAŁĄCZNIK NR 1C
DO UCHWAŁY NR
RADY GMINY ŻŁOTÓW
Z DNIA

UCHWAŁA OGŁOSZONA
W DZIENNIKU URZĘDOWYM
WOJEWÓDZTWA
WIELKOPOLSKIEGO
POZ. Z DNIA



- OZNACZENIA GRAFICZNE:**
- granica obszaru objętego planem
 - linie rozgraniczające tereny o różnym przeznaczeniu lub różnych zasadach zagospodarowania zgodne z ewidencją gruntów
 - linie rozgraniczające tereny o różnym przeznaczeniu lub różnych zasadach zagospodarowania niewystępujące w ewidencji gruntów
 - maksymalne nieprzekraczalne linie zabudowy
 - obowiązujące linie zabudowy mieszkaniowej
 - kierunek głównej kalenicy dachu budynku mieszkalnego
 - postulowana lokalizacja budynku
 - zasada kształtowania zabudowy
 - dojazd do użytków rolnych
 - integralne części nieruchomości
 - nieobligatoryjny podział na działki budowlane
 - dopuszczalne sytuowanie budynku przy granicy działki
 - odcinek e-f
 - istniejąca zabudowa
 - szpaler / podwójny szpaler 3-piętrowej zieleni
 - planowany wodociąg
 - planowana kanalizacja ścieków komunalnych
 - planowany rurociąg tłoczny kanalizacji ścieków komunalnych
 - planowana przepompownia ścieków komunalnych

- PRZEZNACZENIE TERENÓW:**
- MN** tereny zabudowy mieszkaniowej jednorodzinnej
 - Zp** tereny zieleni przydomowej
 - ZR** teren zieleni rekreacyjnej
 - WS** tereny rowów
 - R** teren rolniczy w strefie osnowy ekologicznej
 - Ks/Kd/W** teren istniejącej przepompowni ścieków komunalnych oraz projektowanych urządzeń kanalizacji deszczowej i wodociągowych
 - KDD** tereny dróg dojazdowych
 - KDW** tereny dróg wewnętrznych
 - E** teren elektroenergetyki

Cały obszar planu położony w granicach GZWP Nr 127
Subzbiornik Żółtów-Piła-Strzelce Krajeńskie

MAPA DO CEŁÓW PROJEKTYWNYCH (nr.32)

Nazwa miejscowości: Błękwit, ul. Rynek 3	
Nazwa ulicy: Rynek 3	Plan - ob. maj. 2018
Nazwa działki: 32/1	Plan - ob. maj. 2018
Nazwa działki: 32/2	Plan - ob. maj. 2018
Nazwa działki: 32/3	Plan - ob. maj. 2018
Nazwa działki: 32/4	Plan - ob. maj. 2018
Nazwa działki: 32/5	Plan - ob. maj. 2018
Nazwa działki: 32/6	Plan - ob. maj. 2018
Nazwa działki: 32/7	Plan - ob. maj. 2018
Nazwa działki: 32/8	Plan - ob. maj. 2018
Nazwa działki: 32/9	Plan - ob. maj. 2018
Nazwa działki: 32/10	Plan - ob. maj. 2018
Nazwa działki: 32/11	Plan - ob. maj. 2018
Nazwa działki: 32/12	Plan - ob. maj. 2018
Nazwa działki: 32/13	Plan - ob. maj. 2018
Nazwa działki: 32/14	Plan - ob. maj. 2018
Nazwa działki: 32/15	Plan - ob. maj. 2018
Nazwa działki: 32/16	Plan - ob. maj. 2018
Nazwa działki: 32/17	Plan - ob. maj. 2018
Nazwa działki: 32/18	Plan - ob. maj. 2018
Nazwa działki: 32/19	Plan - ob. maj. 2018
Nazwa działki: 32/20	Plan - ob. maj. 2018
Nazwa działki: 32/21	Plan - ob. maj. 2018
Nazwa działki: 32/22	Plan - ob. maj. 2018
Nazwa działki: 32/23	Plan - ob. maj. 2018
Nazwa działki: 32/24	Plan - ob. maj. 2018
Nazwa działki: 32/25	Plan - ob. maj. 2018
Nazwa działki: 32/26	Plan - ob. maj. 2018
Nazwa działki: 32/27	Plan - ob. maj. 2018
Nazwa działki: 32/28	Plan - ob. maj. 2018
Nazwa działki: 32/29	Plan - ob. maj. 2018
Nazwa działki: 32/30	Plan - ob. maj. 2018
Nazwa działki: 32/31	Plan - ob. maj. 2018
Nazwa działki: 32/32	Plan - ob. maj. 2018
Nazwa działki: 32/33	Plan - ob. maj. 2018
Nazwa działki: 32/34	Plan - ob. maj. 2018
Nazwa działki: 32/35	Plan - ob. maj. 2018
Nazwa działki: 32/36	Plan - ob. maj. 2018
Nazwa działki: 32/37	Plan - ob. maj. 2018
Nazwa działki: 32/38	Plan - ob. maj. 2018
Nazwa działki: 32/39	Plan - ob. maj. 2018
Nazwa działki: 32/40	Plan - ob. maj. 2018
Nazwa działki: 32/41	Plan - ob. maj. 2018
Nazwa działki: 32/42	Plan - ob. maj. 2018
Nazwa działki: 32/43	Plan - ob. maj. 2018
Nazwa działki: 32/44	Plan - ob. maj. 2018
Nazwa działki: 32/45	Plan - ob. maj. 2018
Nazwa działki: 32/46	Plan - ob. maj. 2018
Nazwa działki: 32/47	Plan - ob. maj. 2018
Nazwa działki: 32/48	Plan - ob. maj. 2018
Nazwa działki: 32/49	Plan - ob. maj. 2018
Nazwa działki: 32/50	Plan - ob. maj. 2018

Starosta Żółtowski
2018-05-15